



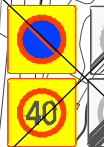








E22     E23

C39  Nyk. C34 ja C35 uusitaan ja siirretään  C40

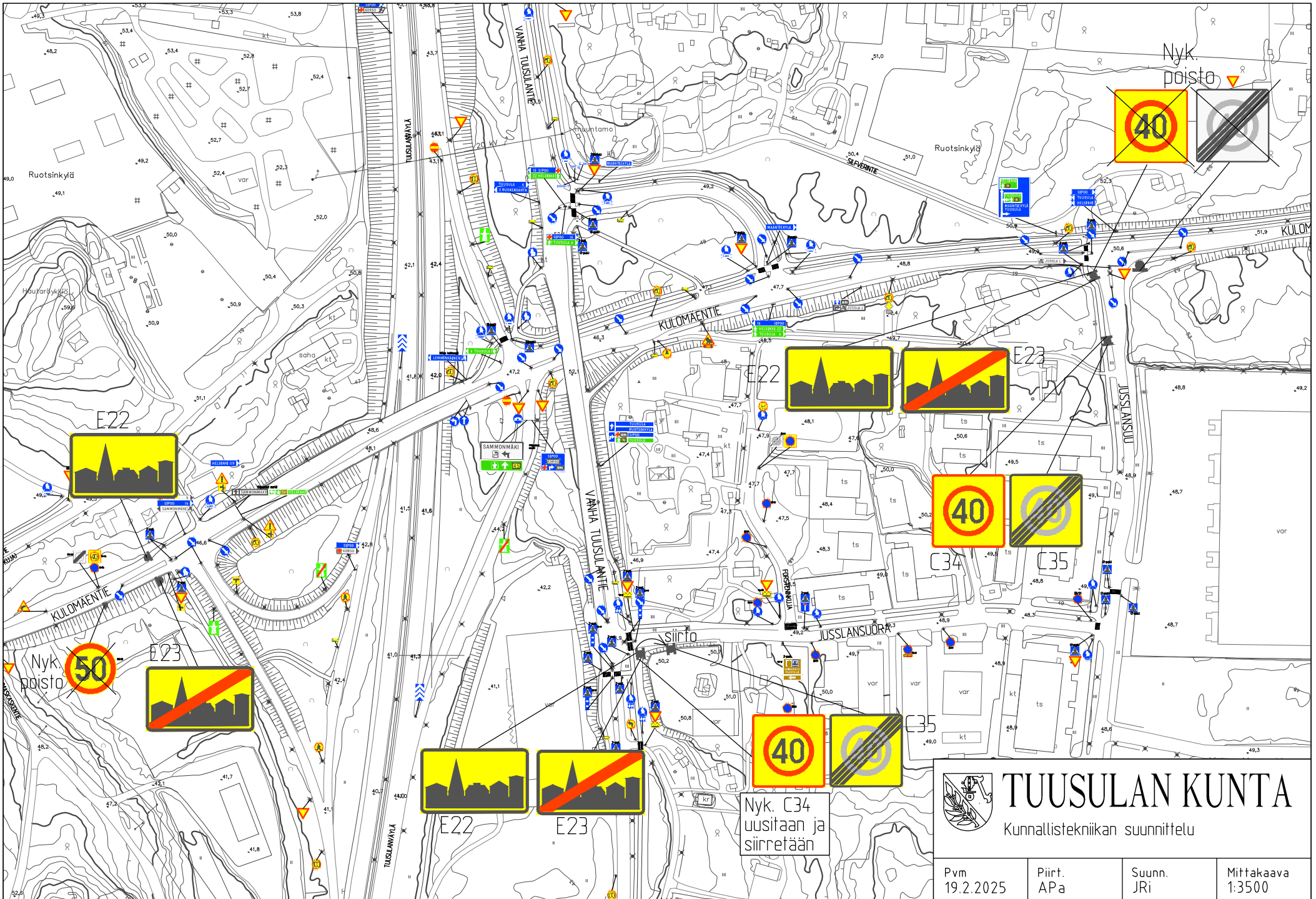
   C34 C35

E22     E23

C39     C40

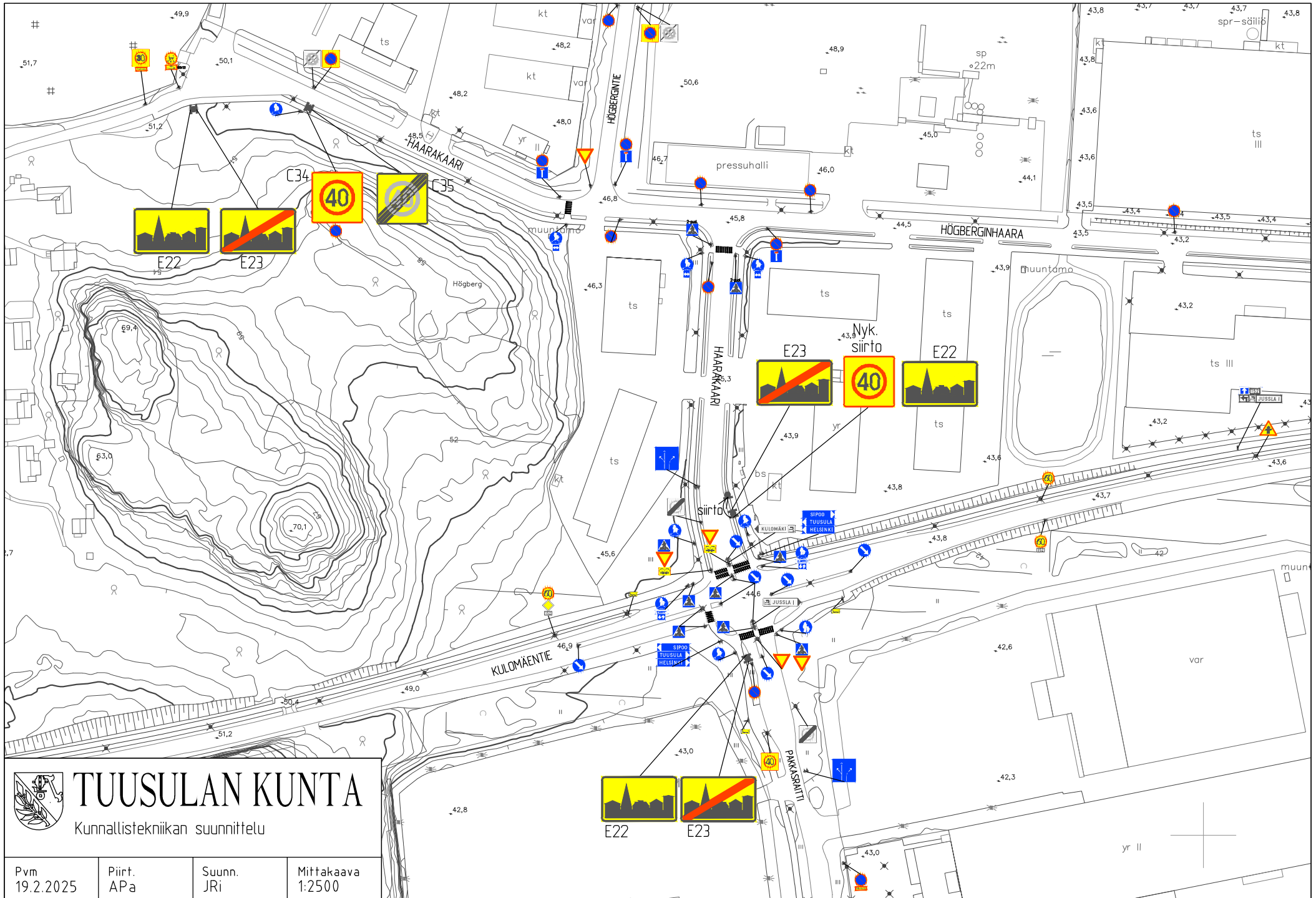
Nykyiset (eivät ole maastossa)

 <h1>TUUSULAN KUNTA</h1> <p>Kunnallistekniikan suunnittelu</p>			
Pvm 19.2.2025	Piirt. APa	Suunn. JRi	Mittakaava 1:1500



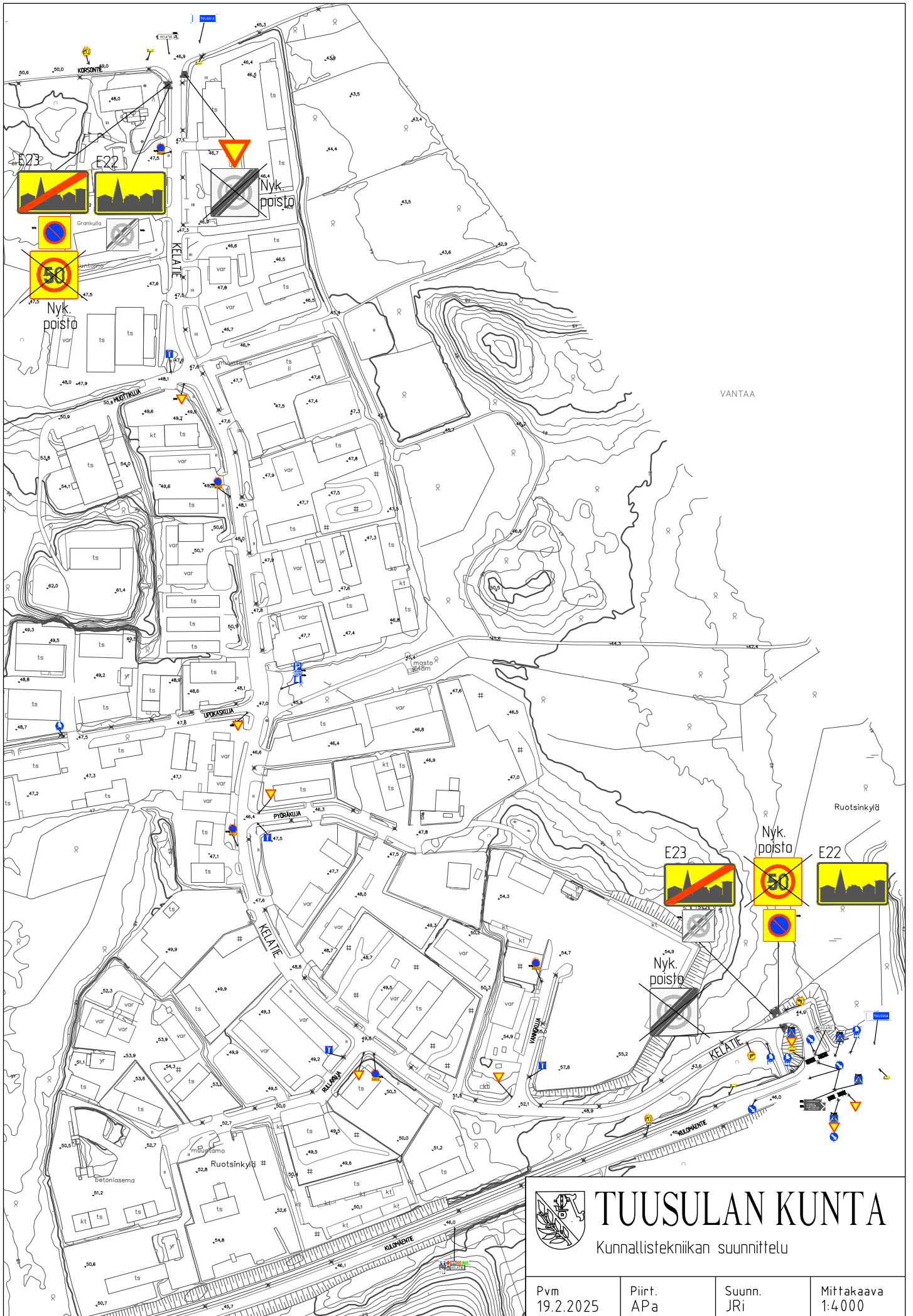
TUUSULAN KUNTA
Kunnallistekniikan suunnittelu

Pvm 19.2.2025	Piirt. APa	Suunn. JRi	Mittakaava 1:3500
------------------	---------------	---------------	----------------------



TUUSULAN KUNTA
Kunnallistekniikan suunnittelu

Pvm 19.2.2025	Piirt. APa	Suunn. JRi	Mittakaava 1:2500
------------------	---------------	---------------	----------------------



TUUSULAN KUNTA

Kunnallistekniikan suunnittelu

Pvm 19.2.2025	Piirt. APa	Suunn. JRi	Mittakaava 1:4000
------------------	---------------	---------------	----------------------